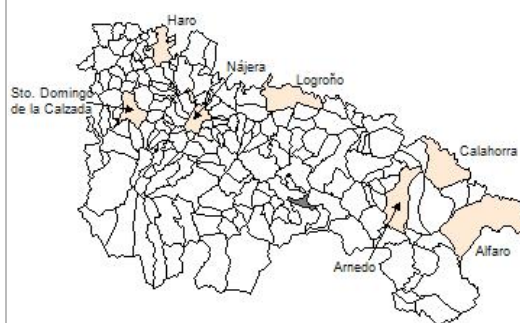


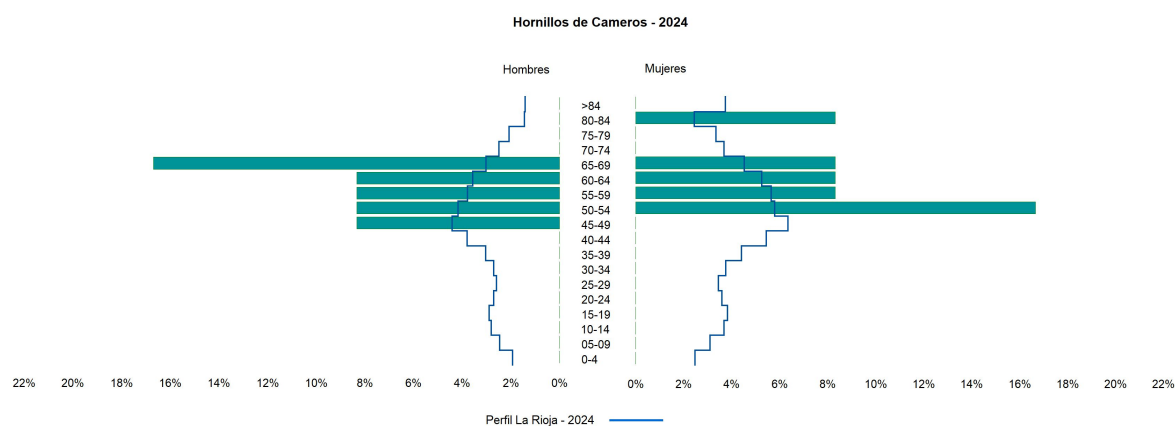
## 1. Datos Generales

|  |                      |
|--|----------------------|
| Código INE   | 26077                |
| Municipio  | Hornillos de Cameros |
| Partido judicial                                   | Logroño              |
| Zona de salud                                      | San Román de Cameros |
| Superficie municipal (Km2)                         | 11,9                 |
| Altitud máx. del núcleo de población principal (m) | 1.152                |
| Distancia a la capital                             | 47                   |
| Número de núcleos                                  | 2                    |



## 2. Evolución Demográfica

| Padrón      | 2022 | 2023 | 2024 |
|-------------|------|------|------|
| Total       | 24   | 15   | 12   |
| Hombres     | 15   | 8    | 6    |
| Mujeres     | 9    | 7    | 6    |
| Densidad    | 2,0  | 1,3  | 1,0  |
| Extranjeros |      |      |      |



### 3. Índices y tasas de Población (1/1/2024)

|   | Hornillos de Cameros | La Rioja |
|---|----------------------|----------|
| Ratio de feminidad (Total Mujeres / Total Hombres) x 100              | 100,00               | 102,64   |
| Índice de infancia (Pob. de 0 a 14 / Pob. Total) x 100                |                      | 13,34    |
| Índice de tendencia (Pob. de 0 a 4 / Pob. de 5 a 9) x 100             |                      | 79,34    |
| Índice de juventud (Pob. de 15 a 29 / Pob. total) x 100               |                      | 15,32    |
| Índice de longevidad (Pob. > 84 / Pob. > 64) x 100                    |                      | 17,48    |
| Índice de vejez (Pob. >= 65 / Pob. Total) x 100                       | 33,33                | 22,12    |
| Tasa de dependencia ((Pob. < 16 + Pob. > 64) / Pob. de 16 a 64) x 100 | 50,00                | 57,66    |
| Tasa de reemplazo (Pob. de 20 a 29 / Pob. de 55 a 64) x 100           |                      | 68,84    |
| Tasa de maternidad (Pob. de 0 a 4 / Mujeres de 15 a 49) x 100         |                      | 17,20    |
| Tasa de residentes extranjeros (Total extranjeros / Pob. Total) x 100 |                      | 14,42    |

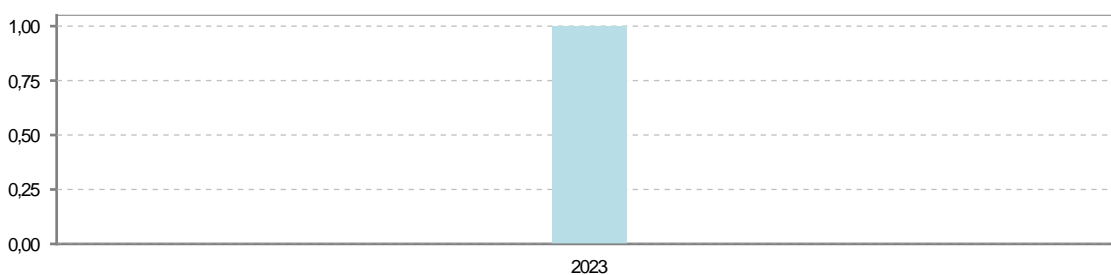
### 4. Movimiento Natural de la Población

|                        | 2018 | 2019 | 2020 | 2021 | 2022 | 2023 |
|------------------------|------|------|------|------|------|------|
| Nacimientos            |      |      |      |      |      |      |
| Defunciones            |      |      |      |      |      | 1    |
| Matrimonios            |      |      |      |      |      |      |
| Crecimiento vegetativo |      |      |      |      |      | -1   |

**Nacimientos**

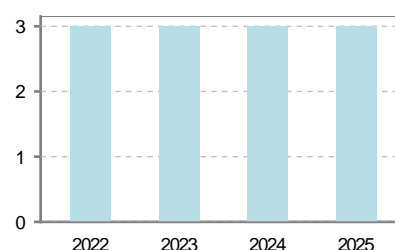


**Defunciones**



## 5. Mercado Laboral. (a 31 de marzo)

| Afiliados           | 2022 | 2023 | 2024 | 2025 |
|---------------------|------|------|------|------|
| Total               | 3    | 3    | 3    | 3    |
| R.General y otros   |      |      |      |      |
| Autónomo no agrario | 3    | 3    | 3    | 3    |
| Autónomo agrario    |      |      |      |      |



| Contratos | 2022 | 2023 | 2024 | 2025 |
|-----------|------|------|------|------|
| Total     |      |      |      |      |
| Mujeres   |      |      |      |      |



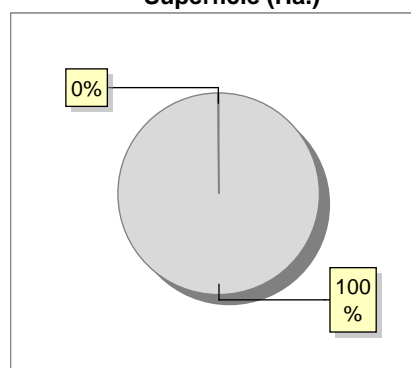
| Paro registrado | 2022 | 2023 | 2024 | 2025 |
|-----------------|------|------|------|------|
| Total           |      |      |      |      |



## 6. Catastro (2024)

| Titulares                               |        | Unidades Urbanas        |      |
|---|--------|-------------------------|------|
| Urbano                                  | 97     | Industrial              | 48   |
| Rústico                                 | 120    | Residencial             | 23   |
| Urbano/Rústico                          | 198    | Terciario y comercial   | 8    |
|   |        | Equipamiento            | 4    |
| Unidades Rústicas                       |        | Suelo vacante           | 75   |
| Parcelas                                | 2.793  | Edificio Singular       | 0    |
| Subparcelas                             | 2.797  |                         |      |
| Valor Catastral Rústico                 |        | Superficie Urbana       |      |
| Valor (Miles de Euros)                  | 63,41  | Superficie edificada    | 0,76 |
|   |        | Superficie sin edificar | 0,49 |
| Valor Catastral Urbano (Miles de Euros) |        |                         |      |
| Valor catastral del suelo               | 64,6   |                         |      |
| Valor catastral de la construcción      | 623,51 |                         |      |

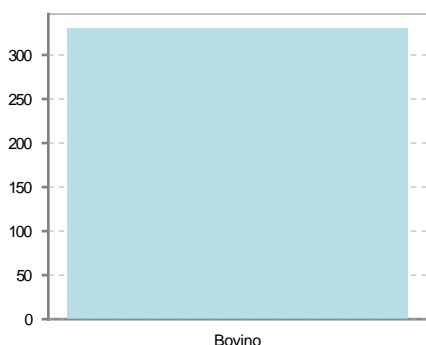
Superficie (Ha.)



- Superficie rústica (Ha.)
- Superficie urbana (Ha.)

## 7. Ganadería (2024)

|                          | Cabezas ganaderas | Unidades ganaderas |
|--------------------------|-------------------|--------------------|
| <b>Aves</b>              |                   |                    |
| Gallinas                 |                   |                    |
| Pollos                   |                   |                    |
| <b>Bovinos</b>           | 330               | 322,00             |
| Terneros de cebo         | 20                | 12,00              |
| Vacas de carne           | 310               | 310,00             |
| Vacas de ordeño          |                   |                    |
| <b>Conejas</b>           |                   |                    |
| Conejas                  |                   |                    |
| <b>Ovinos y Caprinos</b> |                   |                    |
| Cabras                   |                   |                    |
| Ovejas                   |                   |                    |
| <b>Porcinos</b>          |                   |                    |
| Cerdas                   |                   |                    |
| Cerdos de cebo           |                   |                    |



## 8. Distribución General del Terreno -Ha. (2023)

|  | Total | Regadío | Secano |
|--|-------|---------|--------|
| <b>Total Municipal</b>                   | 1.190 | 1       | 1.189  |
| <b>Tierras de cultivo</b>                |       |         |        |
| Barbecho y otras tierras                 |       |         |        |
| Cultivos herbáceos                       |       |         |        |
| Cultivos leñosos                         |       |         |        |
| <b>Aprovechamiento pastos</b>            | 478   | 1       | 477    |
| Eriales                                  | 6     |         | 6      |
| Pastizales permanentes                   | 471   |         | 471    |
| Prados permanentes                       | 1     | 1       |        |
| Prados y pastizales naturales            |       |         |        |
| <b>Superficie agraria no utilizada</b>   | 1     |         | 1      |
| Baldíos                                  | 1     |         | 1      |
| Cultivos permanentes                     | ..    |         |        |
| <b>Superficies forestales arboladas</b>  | 662   |         | 662    |
| Espartizal                               |       |         |        |
| Monte abierto                            | 8     |         | 8      |
| Monte leñoso                             | 580   |         | 580    |
| Monte maderable                          | 74    |         | 74     |
| <b>Superficie ni agraria ni forestal</b> | 49    |         | 49     |
| Ríos y lagos                             | 4     |         | 4      |
| Superficie no agrícola                   | 40    |         | 40     |
| Terreno improductivo                     | 5     |         | 5      |

## 9. Cultivos herbáceos -Ha. (2023)

|                                 | Secano | Regadío | Total |
|---------------------------------|--------|---------|-------|
| <b>Total cultivos herbáceos</b> |        |         |       |
| Cereales grano                  |        |         |       |
| Leguminosas grano               |        |         |       |
| Patata                          |        |         |       |
| Cultivos industriales           |        |         |       |
| Flores y plantas                |        |         |       |
| Cultivos forrajeros             |        |         |       |
| Hortalizas                      |        |         |       |

## 10. Cultivos leñosos -Ha. (2023)

|                               | Secano | Regadío | Total |
|-------------------------------|--------|---------|-------|
| <b>Total cultivos leñosos</b> |        |         |       |
| Cítricos                      |        |         |       |
| Frutales                      |        |         |       |
| Viñedo                        |        |         |       |
| Olivar                        |        |         |       |
| Otros cultivos leñosos        |        |         |       |
| Viveros                       |        |         |       |

### 11. Entidades Financieras

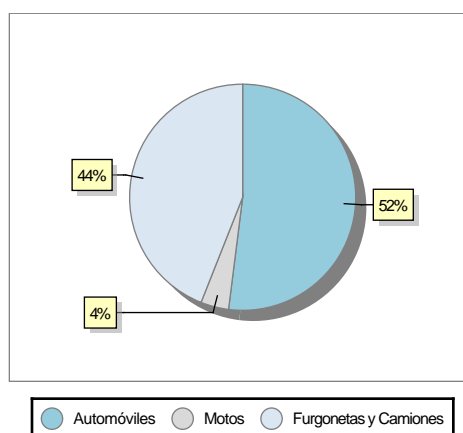
|                                   | 2022 | 2023 | 2024 |
|-----------------------------------|------|------|------|
| Entidades financieras de Depósito | 0    | 0    | 0    |
| Entidades Financieras de Crédito  | 0    | 0    | 0    |

### 12. Salud

|                  | 2022 | 2023 | 2024 |
|------------------|------|------|------|
| Centros de salud | 0    | 0    | 0    |
| Consultorios     | 0    | 0    | 0    |
| Farmacias        | 0    | 0    | 0    |
| Botiquines       | 0    | 0    | 0    |

### 13. Parque de Vehículos

|                        | 2020 | 2021 | 2022 | 2023 |
|------------------------|------|------|------|------|
| Total vehículos        | 19   | 21   | 24   | 25   |
| Automóviles            | 9    | 10   | 12   | 13   |
| Motos                  | 0    | 1    | 1    | 1    |
| Furgonetas y Camiones  | 10   | 10   | 11   | 11   |
| Autobuses              | 0    | 0    | 0    | 0    |
| Tractores industriales | 0    | 0    | 0    | 0    |
| Otros vehículos        | 0    | 0    | 0    | 0    |



### 14. Espacios Deportivos

|                           | 2024 |
|---------------------------|------|
| Campos de tiro            | 0    |
| Campos de golf            | 0    |
| Campos de fútbol          | 0    |
| Rocodromos                | 0    |
| Pistas de petanca         | 0    |
| Pistas de padel           | 0    |
| Pistas de atletismo       | 0    |
| Piscinas cubiertas        | 0    |
| Pistas de squash          | 0    |
| Pistas polideportivas     | 0    |
| Pistas de tenis           | 0    |
| Piscinas al aire libre    | 0    |
| Pabellones polideportivos | 0    |
| Pabellones con fronton    | 0    |
| Frontones                 | 1    |

### 15. Turismo (2024)

|   | Establecimientos | Habitaciones | Plazas |
|---|------------------|--------------|--------|
| Hoteles   |                  |              |        |
| Casas rurales                                   |                  |              |        |
| Restaurantes                                    |                  |              |        |
| Hostales  |                  |              |        |
| Pensiones                                       |                  |              |        |
| Turismo activo                                  |                  |              |        |
| Agencias de viajes                              |                  |              |        |
| Apartamentos                                    |                  |              |        |
| Campings  |                  |              |        |
| Albergues turísticos                            |                  |              |        |
| Viviendas de uso turístico                      |                  |              |        |
| Empresas organizadoras de congresos y reuniones |                  |              |        |

## 16. Conectividad: Banda ancha Fija

| Entidad Municipal    | Caudal de Bajada | Fibra optica de centralita | Fibra optica hasta el Hogar |
|----------------------|------------------|----------------------------|-----------------------------|
| Hornillos de Cameros | 6 Mb             | NO                         | NO                          |

## 17. Conectividad: Banda ancha Movil

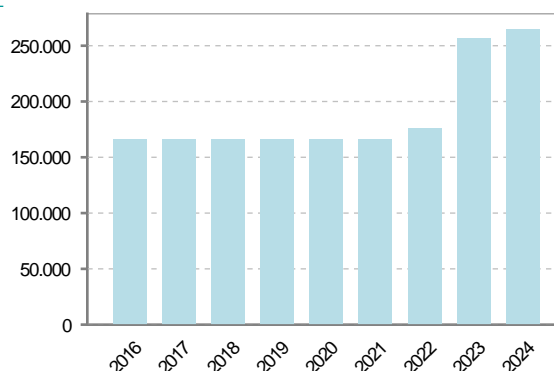
| Entidad Municipal    | Caudal de Bajada | UMTS |
|----------------------|------------------|------|
| Hornillos de Cameros |                  | NO   |

## 18. Presupuestos Municipales

### Gastos por capitulos

|   |            |
|---|------------|
| Gastos de Personal                      | 21.371,43  |
| Gastos en Bienes Corrientes y Servicios | 56.874,89  |
| Gastos Financieros                      | 200        |
| Transferencias Corrientes               | 8.000      |
| Inversiones Reales                      | 178.868,86 |
| Transferencias de Capital               | 0          |
| Activos Financieros                     | 0          |
| Pasivos Financieros                     | 0          |

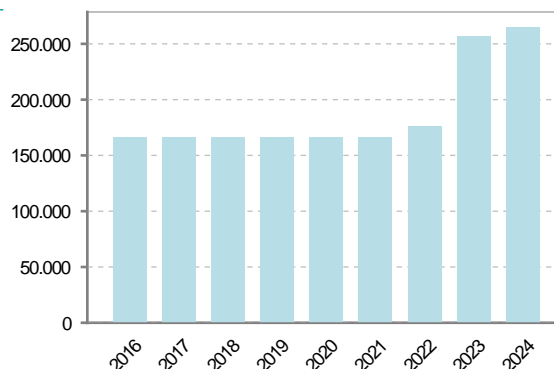
### Gastos



### Ingresos por capitulos

|                                   |            |
|-----------------------------------|------------|
| Impuestos Directos                | 22.957,33  |
| Impuestos Indirectos              | 1.000      |
| Tasas y Otros Ingresos            | 32.800     |
| Transferencias Corrientes         | 9.000      |
| Ingresos Patrimoniales            | 1.300      |
| Enajenacion de Inversiones Reales | 0          |
| Transferencias de Capital         | 198.257,85 |
| Activos Financieros               | 0          |
| Pasivos Financieros               | 0          |

### Ingresos



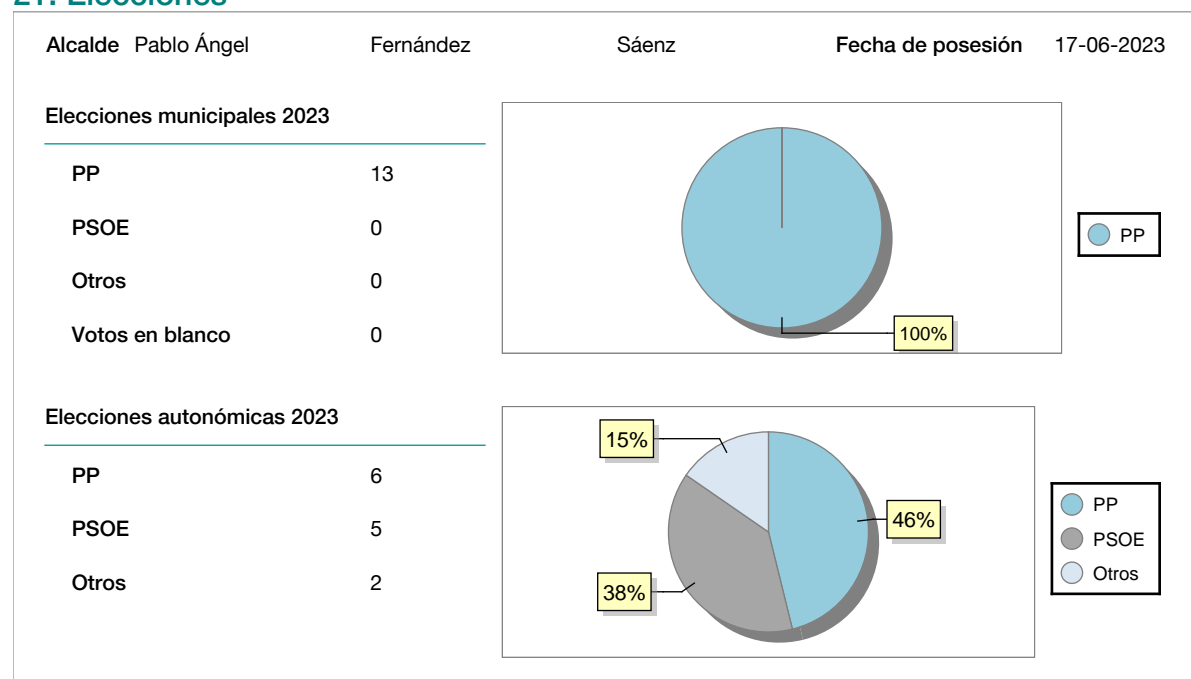
## 19. Educación - Curso 2024 / 2025 - Centros públicos

| Educación Infantil 2º Ciclo, Primaria y Especial |                           | ESO, Bachillerato y Ciclos Formativos |   |
|--|---------------------------|---------------------------------------|---|
| Institución educativa                            |                           | Institución educativa                 |   |
| CRA  | Sin centro rural agrupado | Centros                               | 0 |
| Colegios   | 0                         | Alumnado                              |   |
| Alumnado   |                           | ESO                                   | 0 |
| Alumnos  | 0                         | Bachillerato                          | 0 |
|  |                           | Ciclos Formativos                     | 0 |
| Alumnos  |                           |                                       |   |
| <div>SIN DATOS</div>                             |                           |                                       |   |

## 20. Educación - Curso 2024 / 2025 - Centros privados

| Educación Infantil 2º Ciclo, Primaria y Especial |   | ESO, Bachillerato y Ciclos Formativos |   |
|--|---|---------------------------------------|---|
| Institución educativa                            |   | Institución educativa                 |   |
| Colegios   | 0 | Centros                               | 0 |
| Alumnado   |   | Alumnado                              |   |
| Alumnos  | 0 | ESO                                   | 0 |
|  |   | Bachillerato                          | 0 |
|  |   | Ciclos Formativos                     | 0 |
| Alumnos  |   |                                       |   |
| <div>SIN DATOS</div>                             |   |                                       |   |

## 21. Elecciones



## 22. Renta Media

|  | 2021   | 2022   |
|--|--------|--------|
| <b>Media de la renta por unidad de consumo</b> |        |        |
| Renta neta media por hogar                     | 27.693 | 29.466 |